Frontera con Argentina II

Profesor Mario Arnello

Fronteras de Chile

REPUBLICA ARGENTINA

COMPILADO

SOBRE LA BASE DE LOS DATOS MAS RECIENTES

BUENOS AIRES

1882

ESCALA 1: 6,000,000

LEYENDA:

- Tierras incultas
- id. de pastoreo
- Ferro Carriles en esplotacion
- id. id. en construccion
- id. id. proyectados
- Telégrafos en esplotacion
- id. proyectados
- Limites internacionales
- id. interprovinciales
- Capitales de Provincia y de Territorios Nacionales
- Colonias agrícolas
- Aduanas
- Receptorias de Rentas
- Lineas isotermas en grados Celsius segun Gould.

OCÉANO PACÍFICO

OCÉANO ATLÁNTICO

TERRITORIOS NACIONALES DEL SUD

ISLAS MALVINAS

ESTRECHO DE MAGALLANES

TIERRA DEL FUEGO

AMÉRICA DEL SUD

SITUACION DE LA REPÚBLICA ARGENTINA EN LA AMÉRICA DEL SUD.

PLANO DE LA CIUDAD DE BUENOS AIRES CAPITAL DE LA REPÚBLICA ARGENTINA

Escala de 1:150000.

RIO DE LA PLATA

Meridiano de Córdoba

60 Oeste de Paris

LITOGRA È IMPRTA "LA UNION" DE STILLER & LAASS - Sr MARTIN 160 - BUENOS AIRES

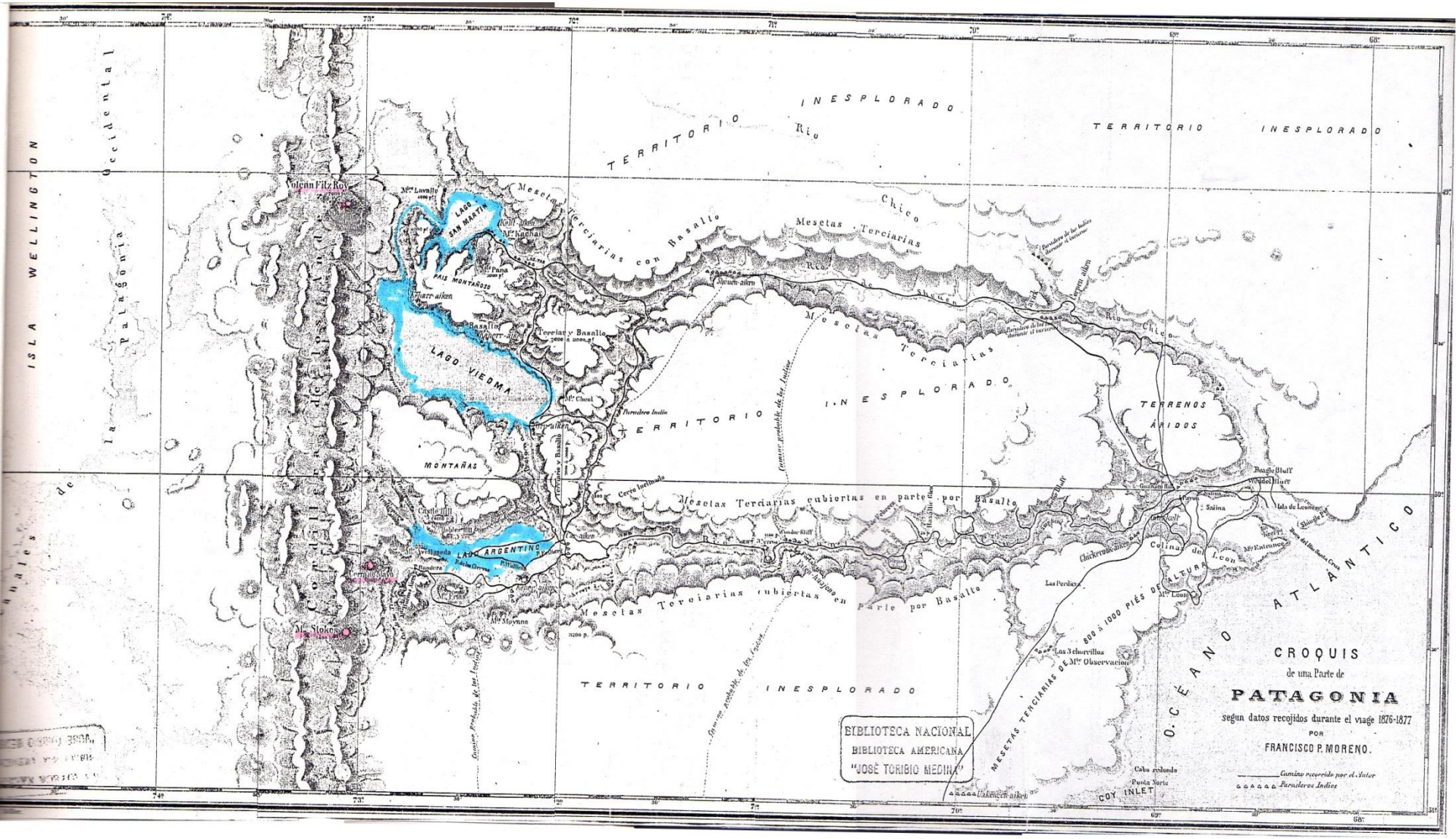

BIBLIOTECA NACIONAL
BIBLIOTECA AMERICANA
"JOSÉ TORIBIO MEDINA"

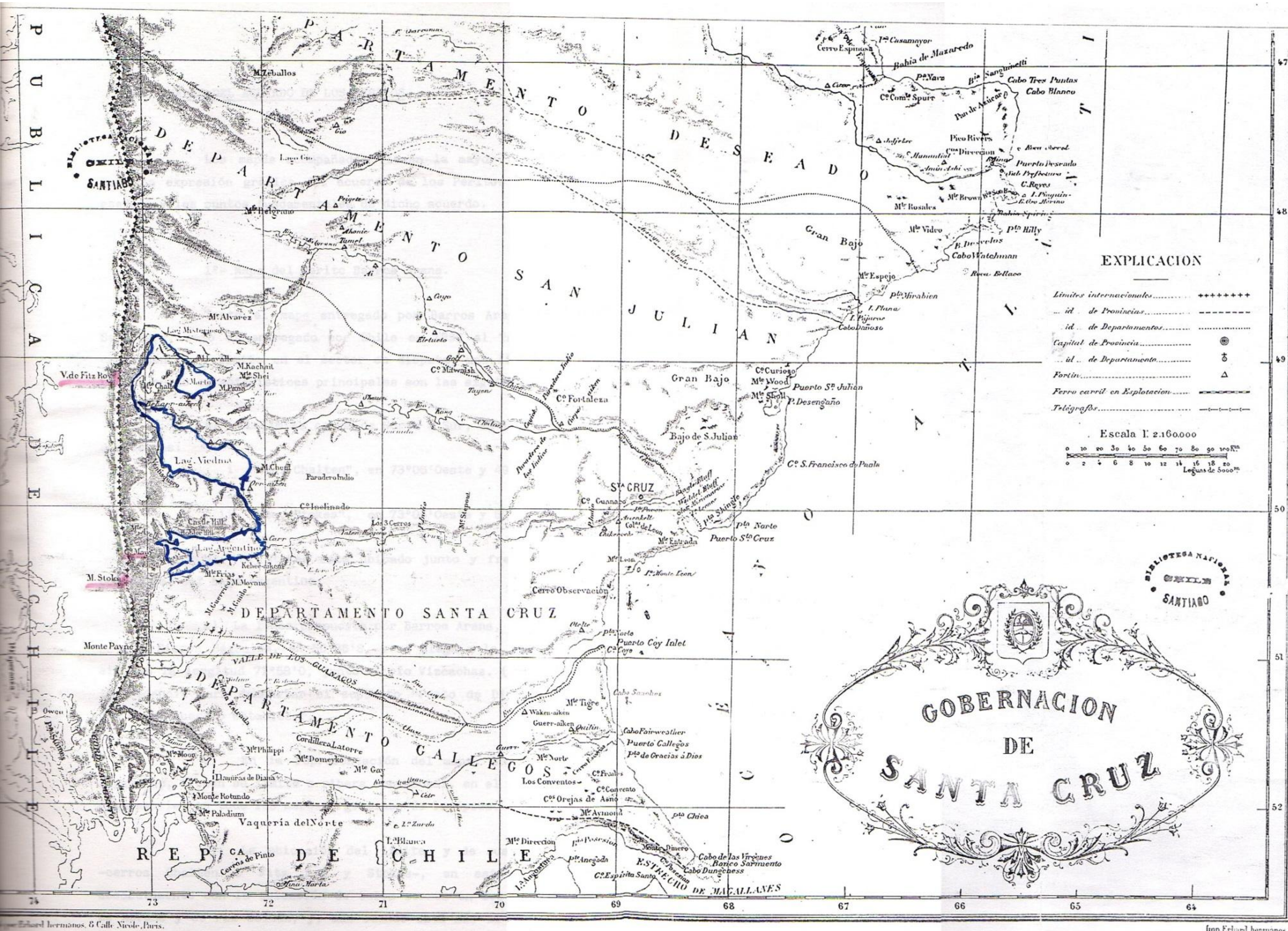
GOBERNACION DE SANTA CRUZ
EXPLICACION
Limites internacionales
id. de Provincias
id. de Departamentos
Capital de Provincia
id. de Departamento
Fortin
Ferro carril en Esplotacion
Telégrafos
Escala 1: 2.160.000
Leguas de 5000m
DEPARTAMENTO DESEADO
DEPARTAMENTO SAN JULIAN
DEPARTAMENTO SANTA CRUZ
DEPARTAMENTO GALLEGOS
REPUBLICA DE CHILE
REPCA DE CHILE
OCEANO ATLANTICO
Cerro Espinosa
Pta. Casamayor
Bahia de Mazaredo
Cabo Tres Puntas
Cabo Blanco
Pico Rivers
Puerto Deseado
Mte. Rosales
Gran Bajo
Mte. Espejo
Cabo Watchman
Pto. Mirabien
Cabo Dañoso
Cº Curioso
Mte. Wood
Puerto Sn. Julian
P. Desengaño
Bajo de S. Julian
Cº S. Francisco de Paula
Sta. CRUZ
Pta. Norte
Puerto Sta. Cruz
Mte. Entrada
Cerro Observación
Puerto Coy Inlet
Cabo Fairweather
Puerto Gallegos
Pta. de Gracias á Dios
Los Conventos
Cº Orejas de Asno
Mte. Aymond
Pta. Chica
Cabo de las Vírgenes
Banco Sarmiento
Cabo Dungeness
Cº Espiritu Santo
ESTRECHO DE MAGALLANES
V. de Fitz Roy
Lag. Viedma
Lag. Argentino
M. Stokes
Monte Payne
VALLE DE LOS GUANACOS
Cordillera Latorre
Monte Rotundo
Vaqueria del Norte
Cerros de Pinto
Mte. Zeballos
Mte. Belgrano
Mte. Alvarez
Paradero Indio
Cº Fortaleza
Cº Inclinado
Los 3 Cerros
Mte. Tigre
Waken-aiken
Guerr-aiken
Mte. Philippi
Mte. Domeyko
Mte. Gay
Mte. Dirección
Pta. Anegada
50° 30'
Imp. Erhard hermanos, 6 Calle Nicole, Paris.
Imp. Erhard hermanos
BIBLIOTECA NACIONAL CHILE SANTIAGO

MAPA PRESENTADO POR CHILE AL TRIBUNAL ARBITRAL DE S.M. BRITANICA EN 1899

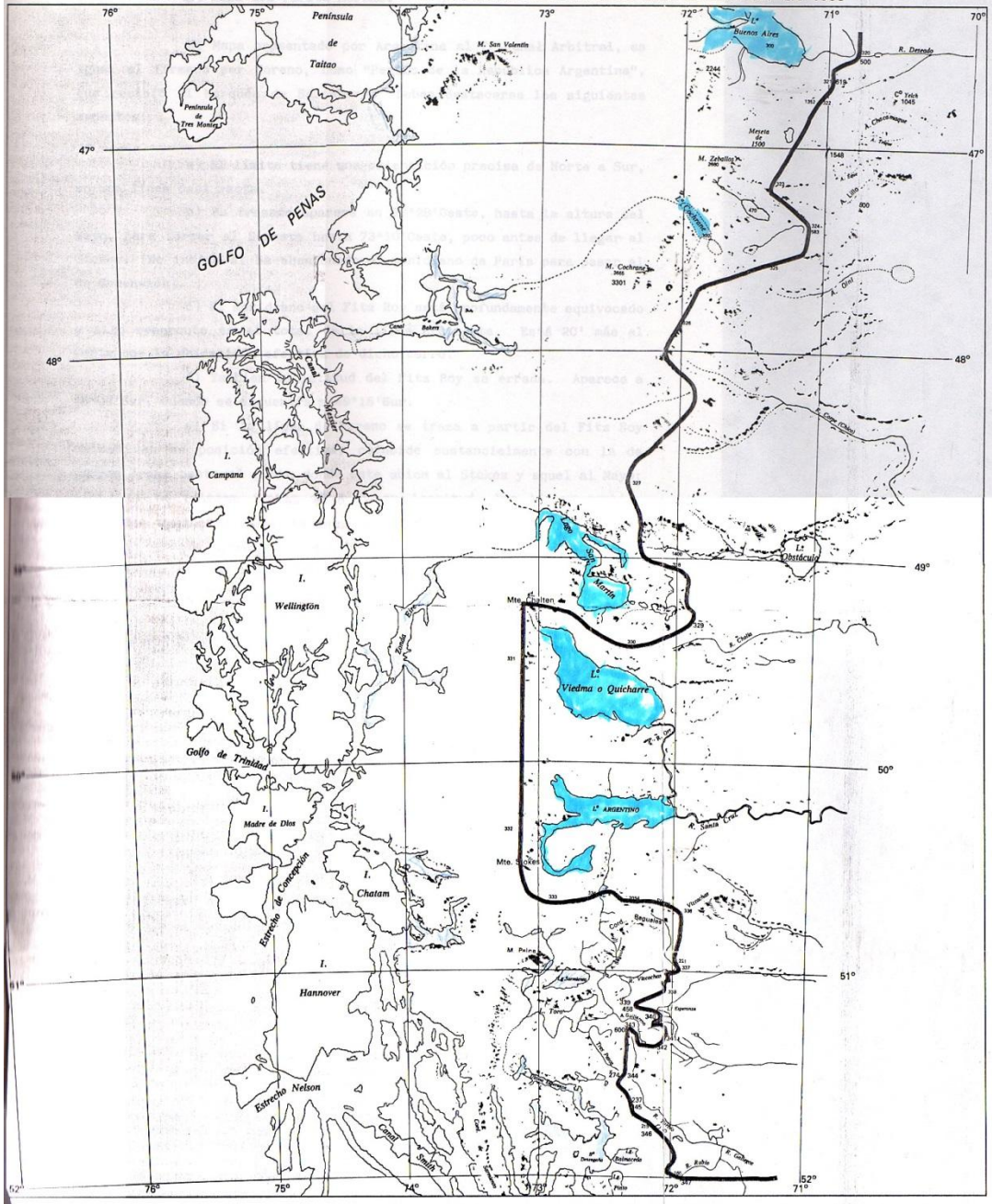

MAPA PRESENTADO POR ARGENTINA AL TRIBUNAL ARBITRAL DE S.M. BRITANICA EN 1899

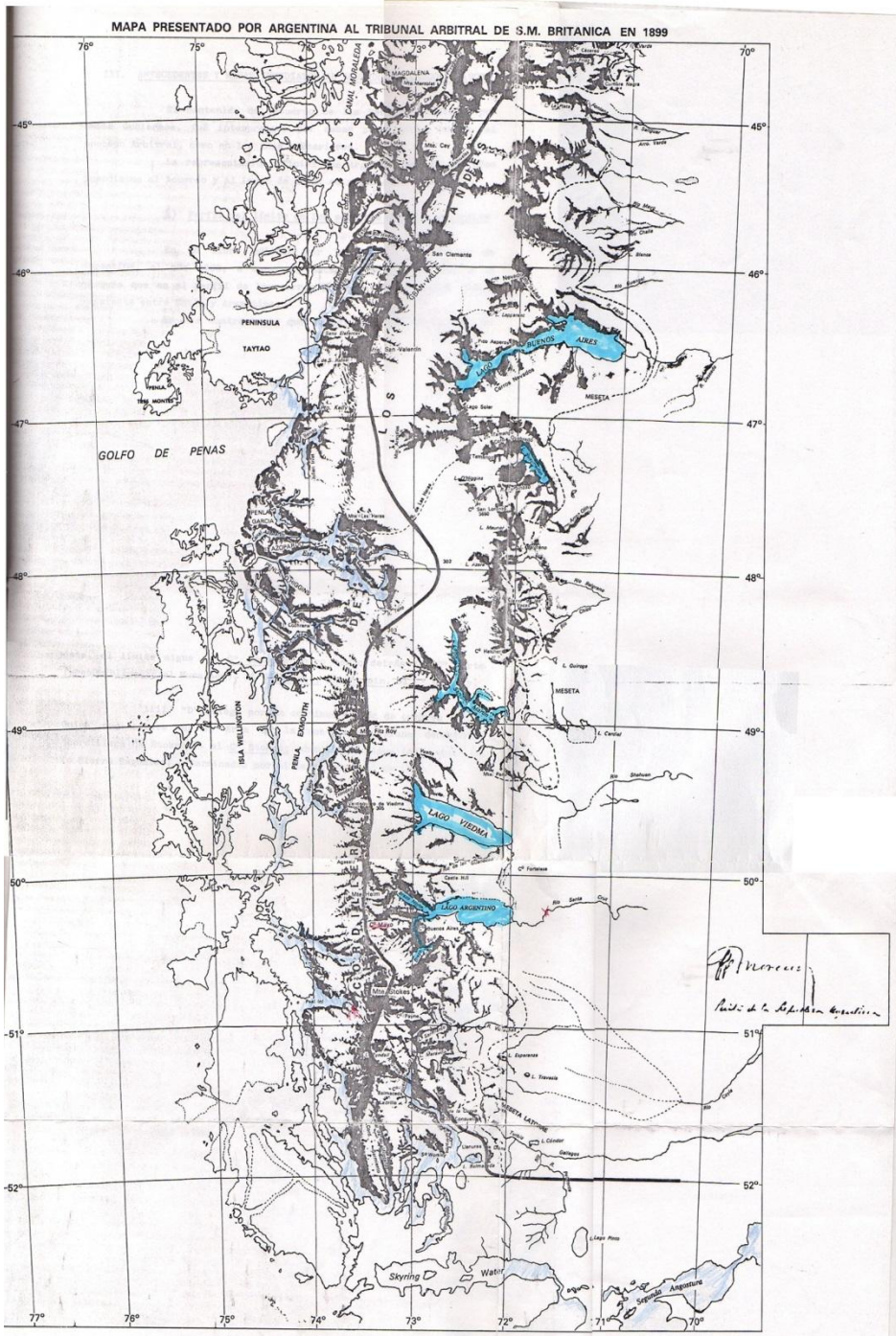

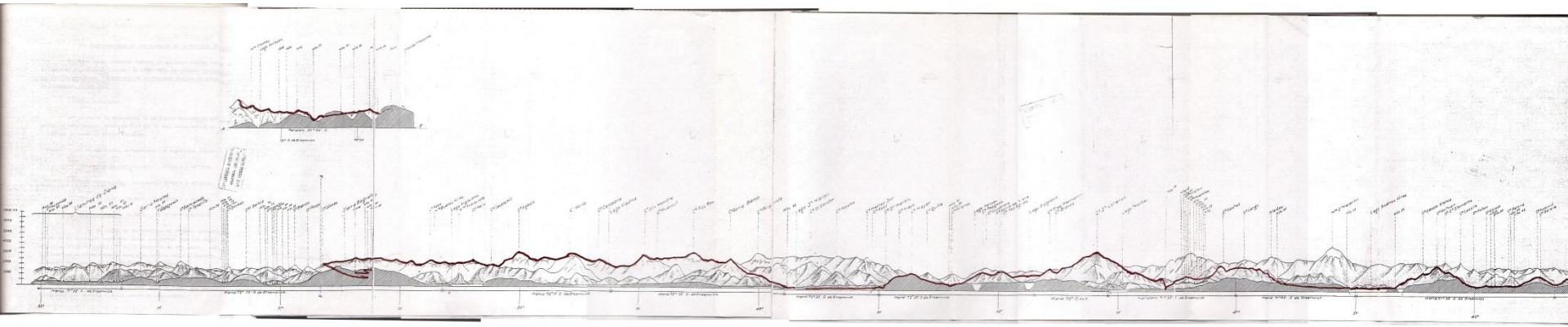

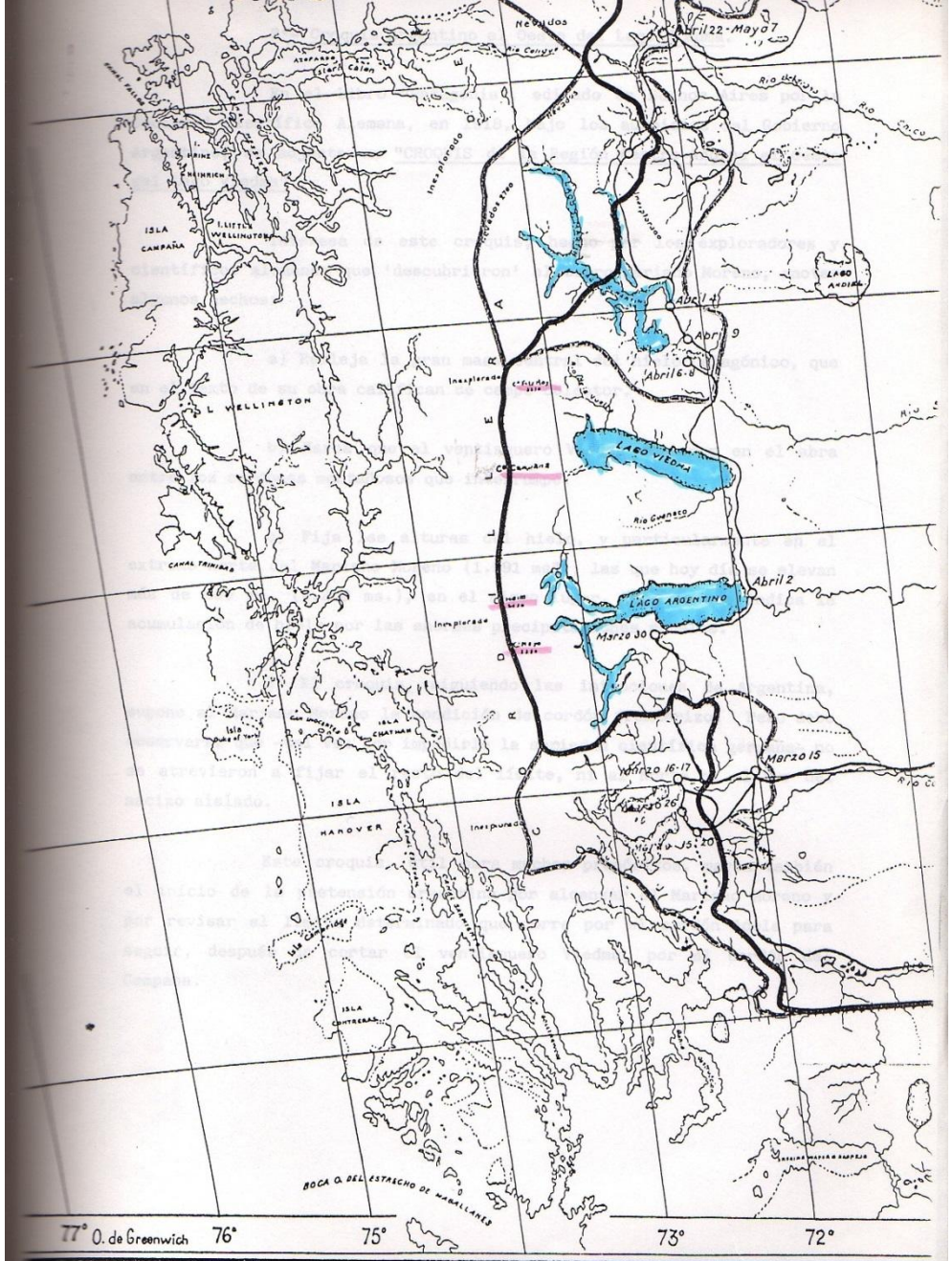

reducida á la escala de 1 : 2000 000

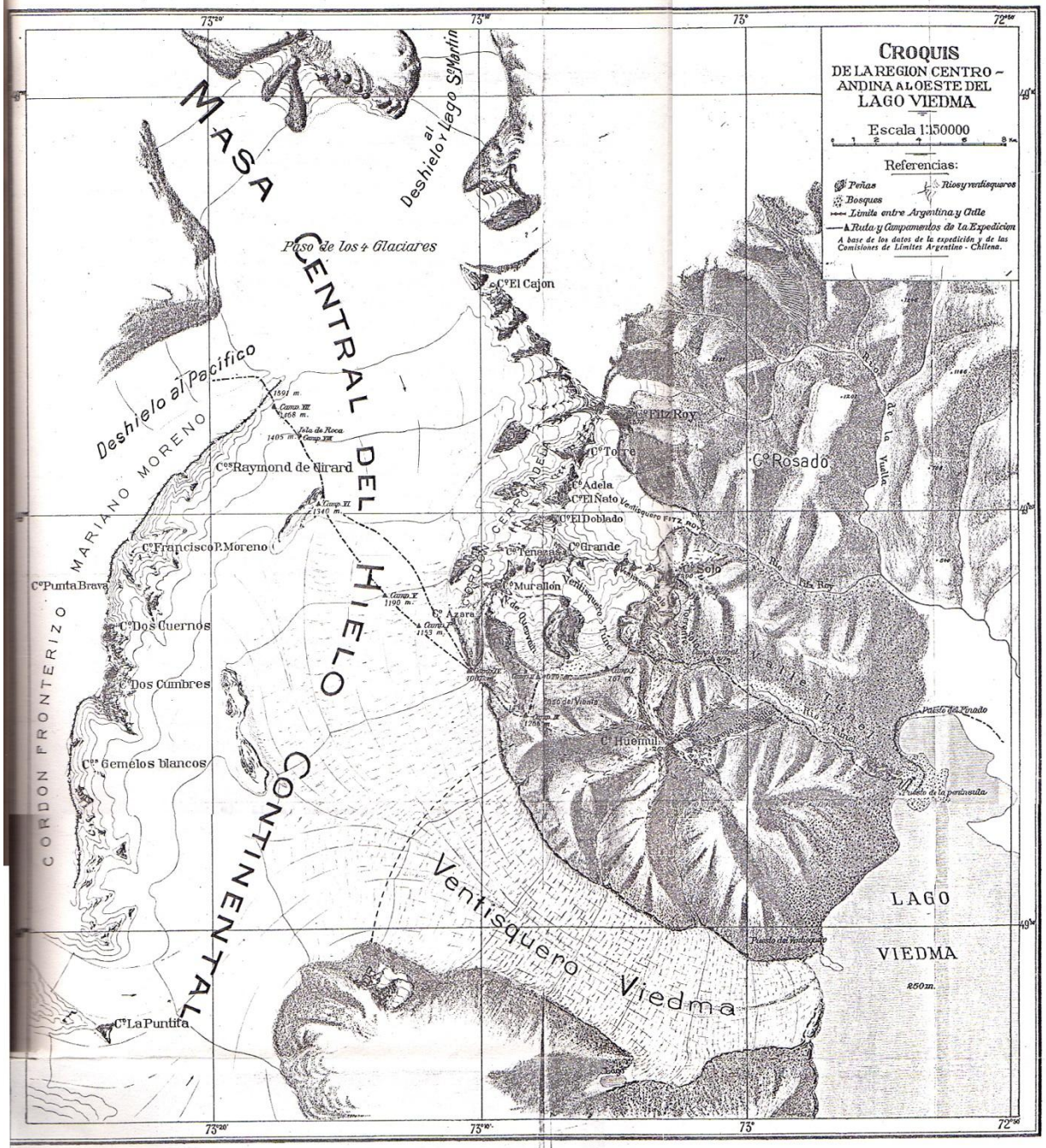
CROQUIS
DE LA REGION CENTRO - ANDINA AL OESTE DEL LAGO VIEDMA
Escala 1:150000
Referencias:
Peñas
Bosques
Límite entre Argentina y Chile
Ruta y Campamentos de la Expedición
A base de los datos de la expedición y de las Comisiones de Límites Argentino - Chilena.
MASA CENTRAL DEL HIELO CONTINENTAL
CORDON FRONTERIZO MARIANO MORENO
Deshielo al Pacífico
Deshielo al Lago S.Martín
Paso de los 4 Glaciares
Cº El Cajon
Cº Fitz Roy
Cº Torre
Cº Rosado
Cº Adela
Cº El Nato
Cº El Doblado
Cº Grande
Cº Solo
Cº Murallón
Cº Azara
Cº Huemul
Cºs Raymond de Girard
Cº Francisco P. Moreno
Cº Punta Brava
Cº Dos Cuernos
Cº Dos Cumbres
Cºs Gemelos blancos
Cº La Puntita
Ventisquero Viedma
Ventisquero Fitz Roy
Ventisquero Torre
Ventisquero Tyndall
Río de la Vueltas
Río Fitz Roy
Río Eléctrico
Paso del Viento
Paso del Venado
Puesto de la península
Puesto de Indígenas
LAGO VIEDMA
250 m.

CROQUIS SECTOR CHALTEL O FITZ ROY
A STOKES Y DAUDET

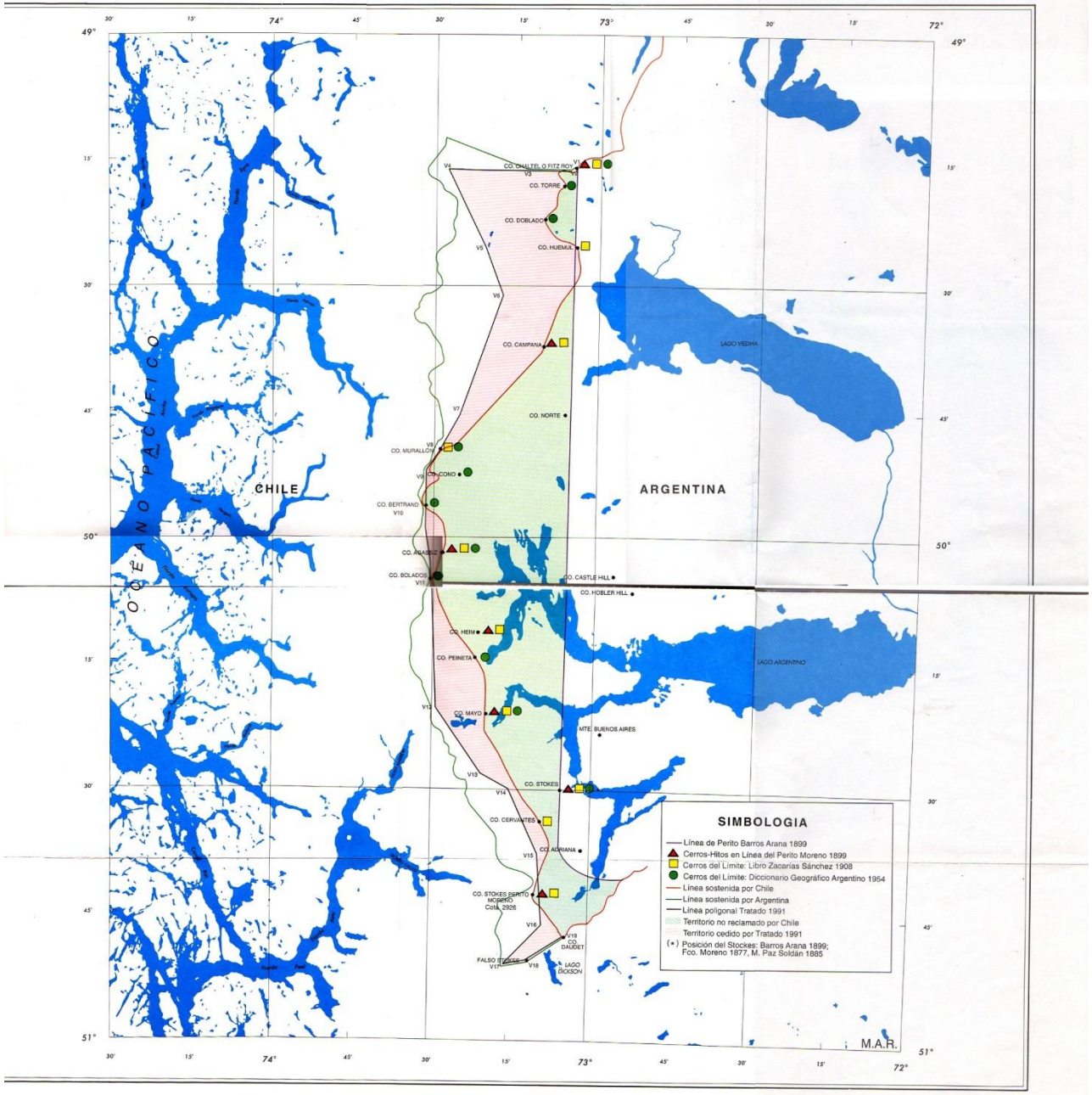

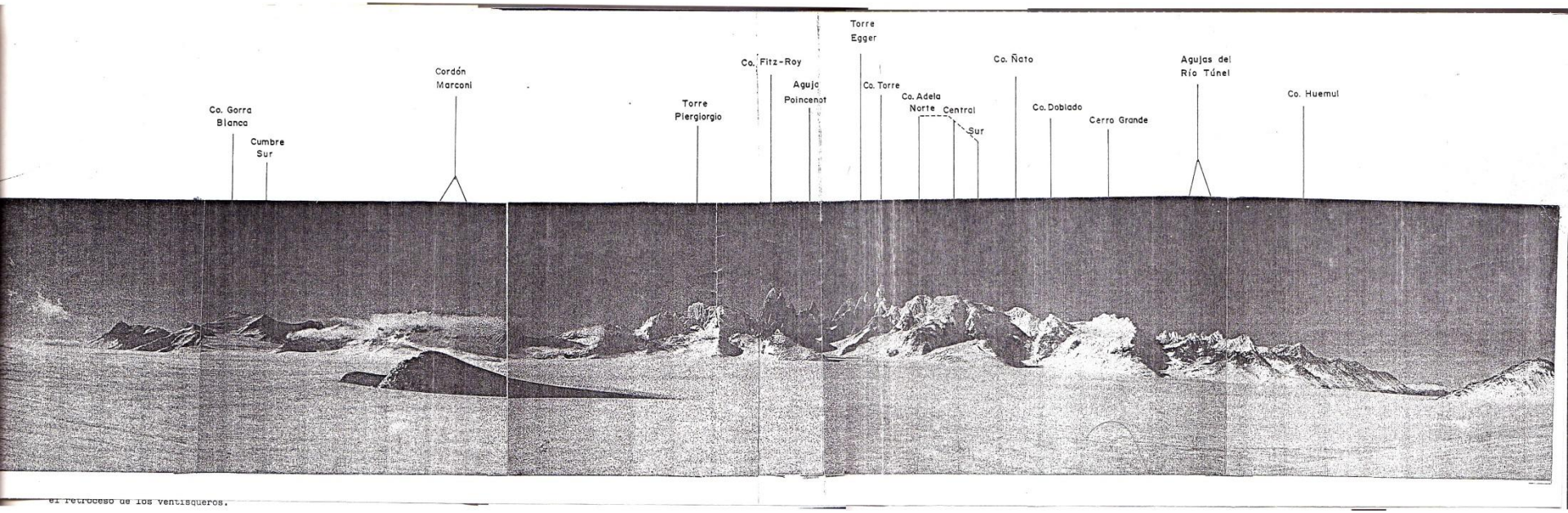

el retroceso de los ventisqueros.